

Código: P3004

Nombre: Pinar3004

Área: 188.2448602460536 ha

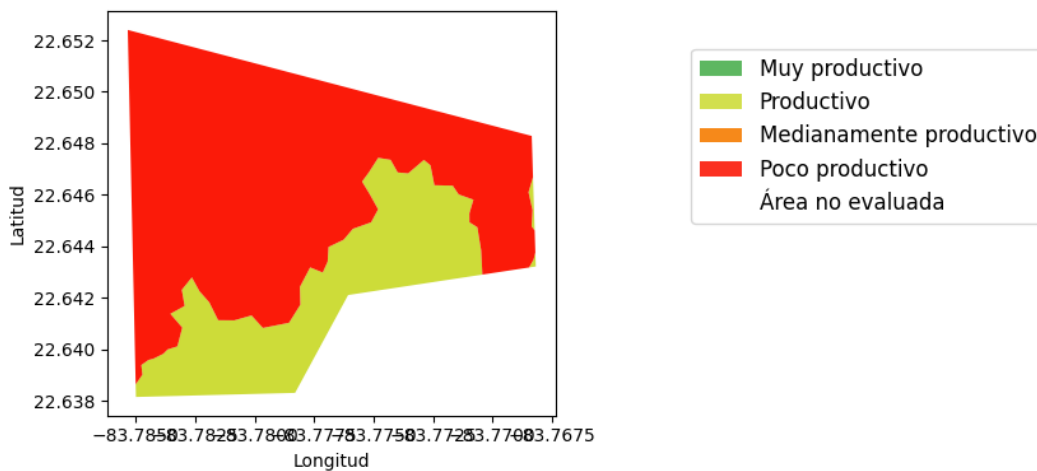
Tipo: Investigacion

Municipio: Viñales.

Provincia: Pinar del Río.

Fecha de término: None

Agroproductividad General



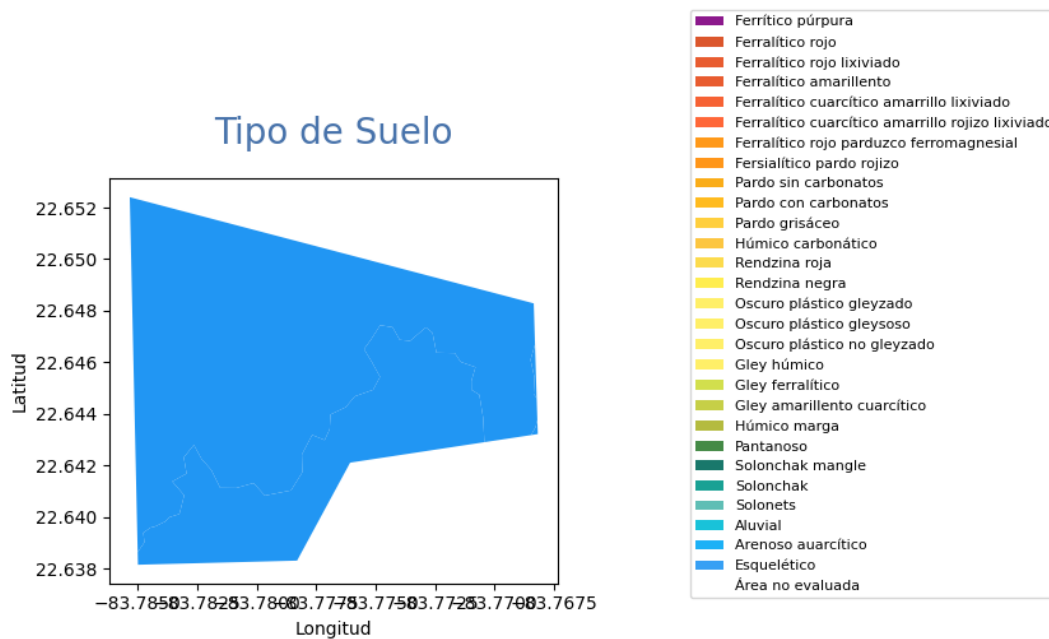
Área sobre suelos categoría agroproductiva I (muy productivos): **0.0 ha**

Área sobre suelos categoría agroproductiva II (productivos): **53.08494445782155 ha**

Área sobre suelos categoría agroproductiva III (medianamente productivos): **0.0 ha**

Área sobre suelos categoría agroproductiva IV (poco productivos): **135.16010620584555 ha**

Área sobre suelos categoría agroproductiva NE (no evaluada): **0.0 ha**



Ferrítico Púrpura:0.0 ha **Oscuro plástico no gleyzado:**0.0 ha

Ferralítico rojo:0.0 ha **Gley húmico:**0.0 ha

Ferralítico rojo lixiviado:0.0 ha **Gley ferralítico:**0.0 ha

Ferralítico amarillento:0.0 ha **Gley amarillento cuarcítico:**0.0 ha

Ferralítico cuarcítico amarillo lixiviado:0.0 ha **Húmico marga:**0.0 ha

Ferralítico cuarcítico amarillo rojizo lixiviado:0.0 ha **Pantanosos:**0.0 ha

Ferralítico rojo parduzco ferromagnésico:0.0 ha **Solonchak mangle:**0.0 ha

Fersialítico pardo rojizo:0.0 ha **Solonchak:**0.0 ha

Pardo sin carbonatos:0.0 ha **Solonets:**0.0 ha

Pardo con carbonatos:0.0 ha **Aluvial:**0.0 ha

Pardo grisáceo:0.0 ha **Arenoso auarcítico:**0.0 ha

Húmico carbonático:0.0 ha **Esquelético**135.16010620584555 ha

Rendzina roja:0.0 ha **área no evaluada:** ha

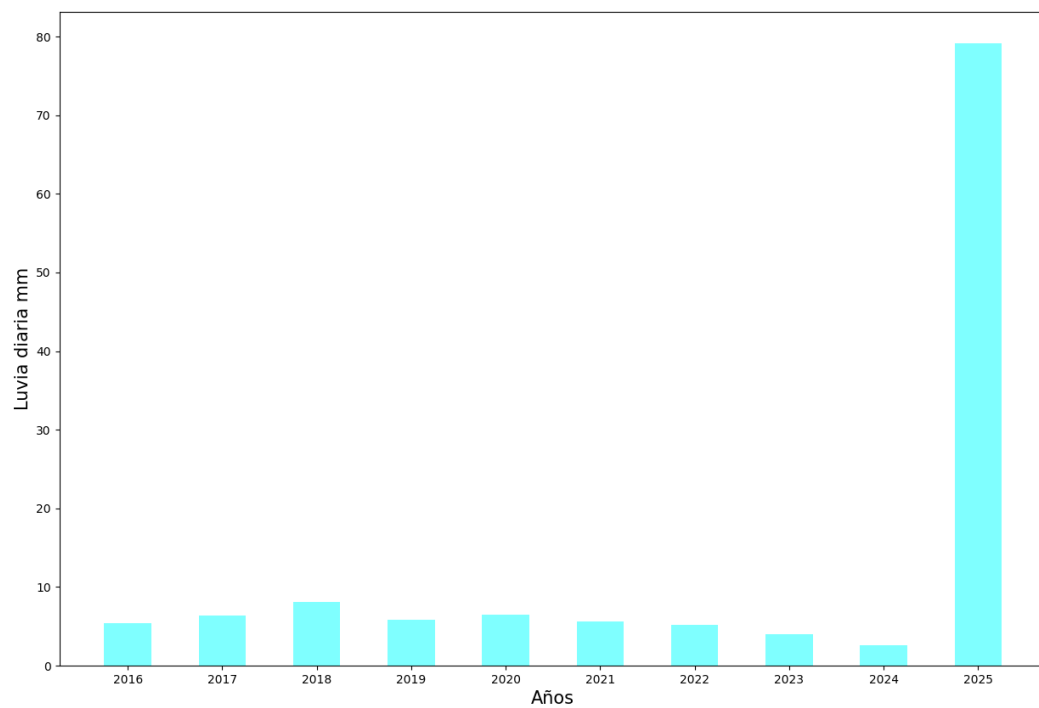
Rendzina negra:0.0 ha **Oscuro plástico gleysoso:**0.0 ha

Oscuro plástico gleyzado0.0 ha

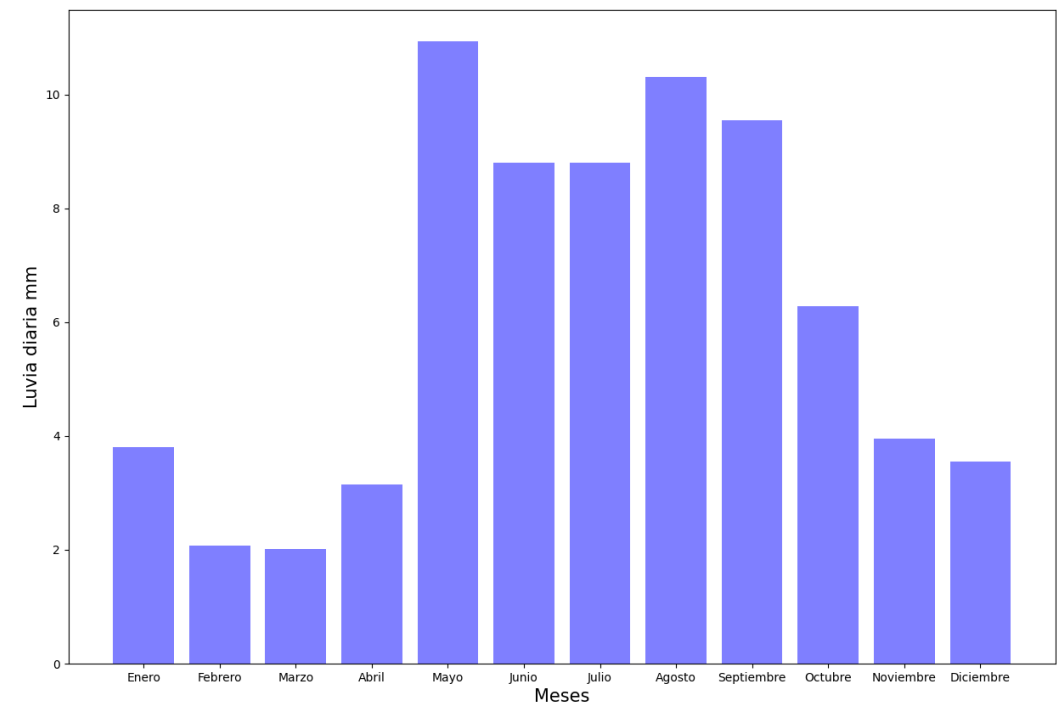
3 Datos Metereológicos

La estación meteorológica más cercana es **Santa Lucía** , y está a una distancia de **20.95** km.

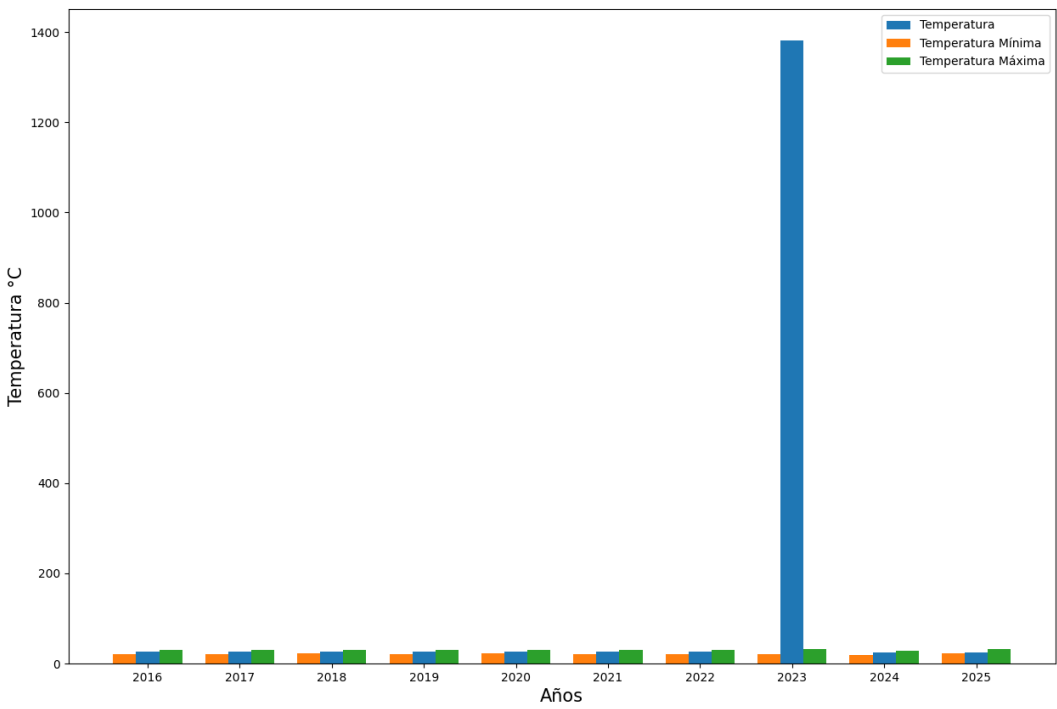
Promedio lluvia Anual



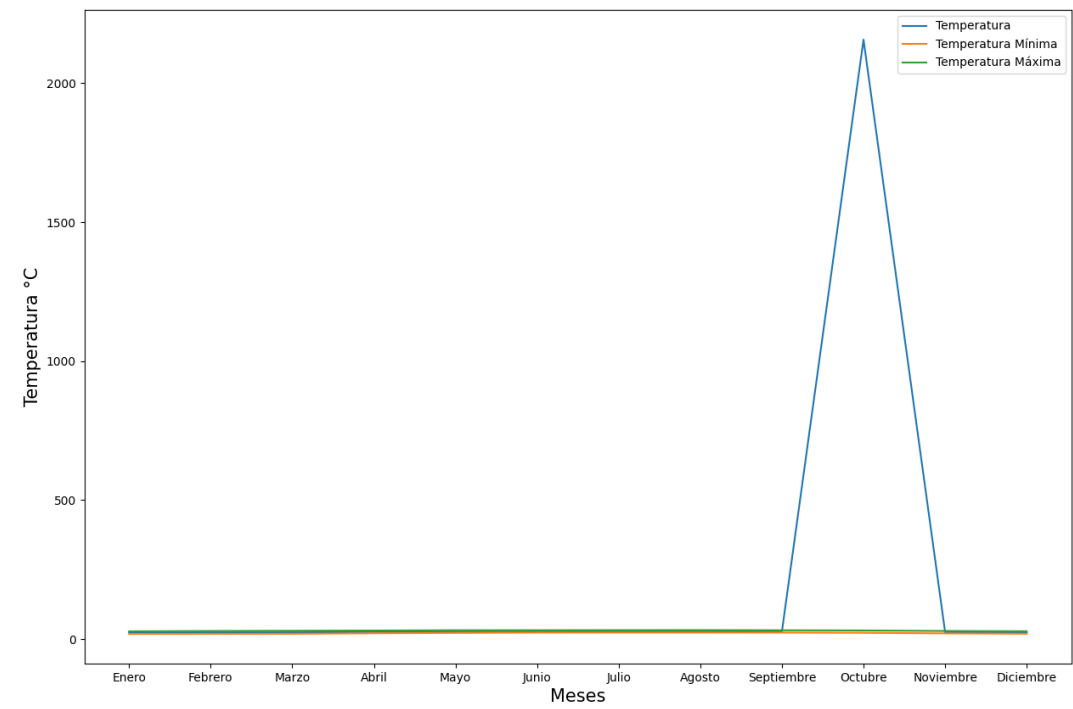
Promedio Iluvia Mensual



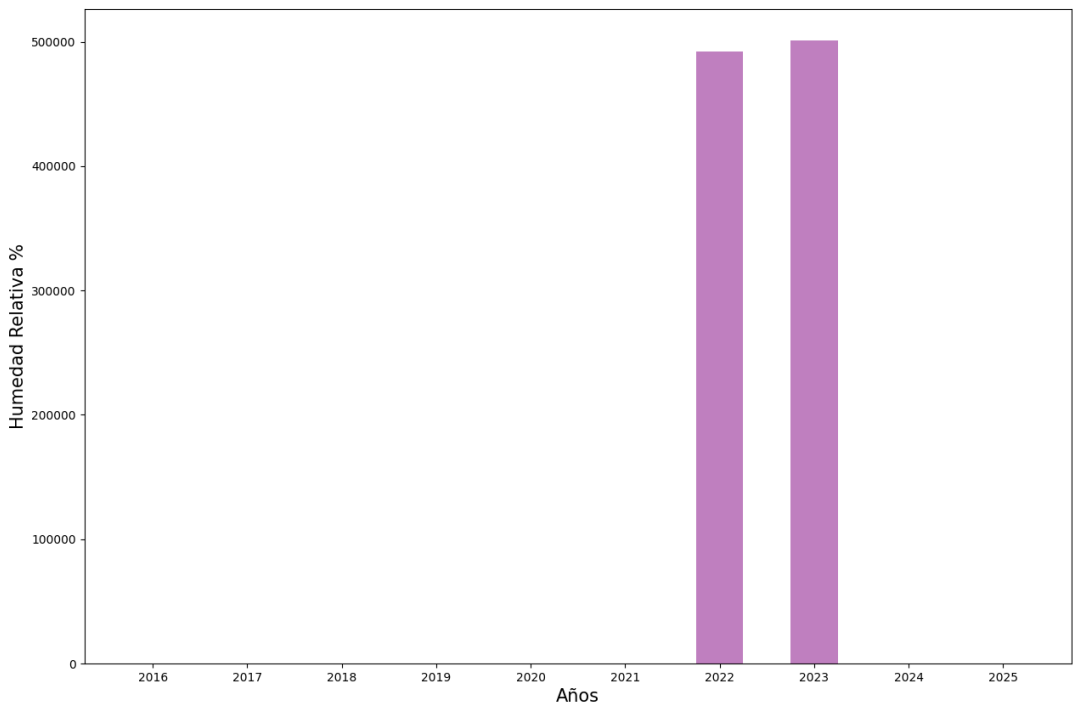
Promedio temperatura Anual



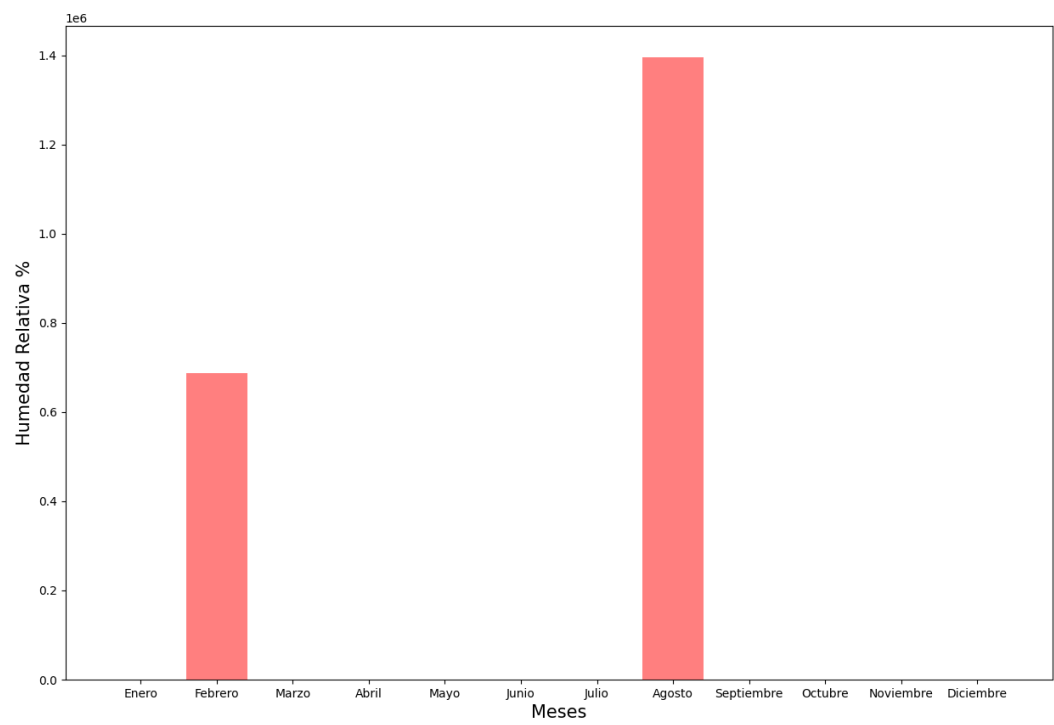
Promedio temperatura mensual



Promedio humedad anual



Promedio humedad mensual Anual

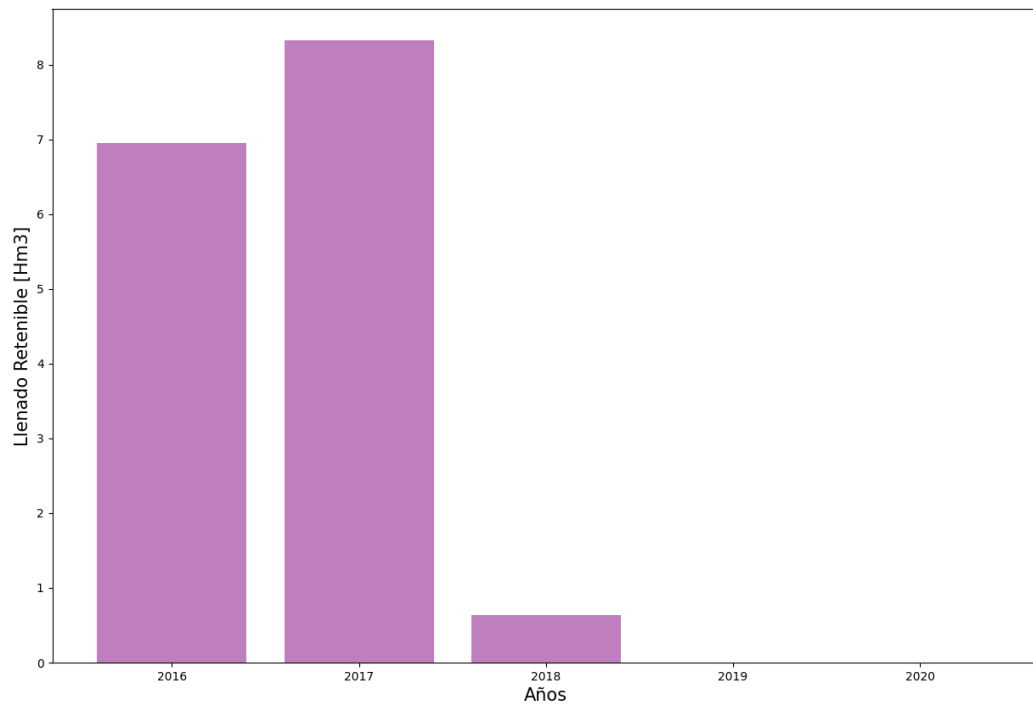


Rosa de los vientos

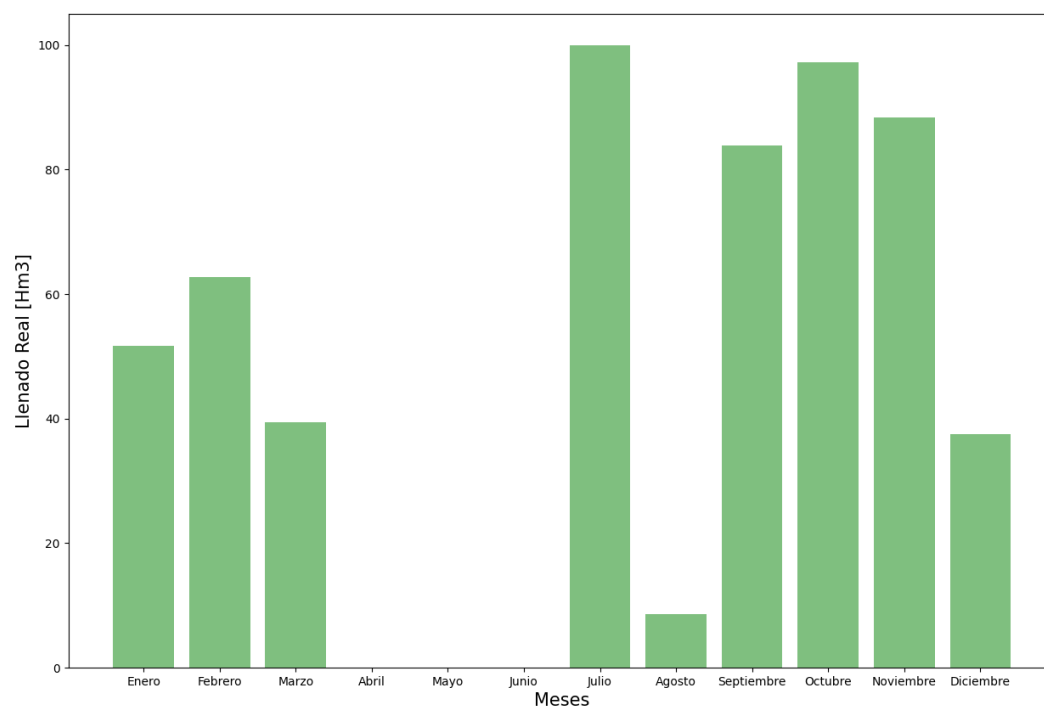
3 Datos Hidrológicos

El embalse de recursos hidráulicos más cercano es **El Junco** y está a una distancia de **11.71 km**.

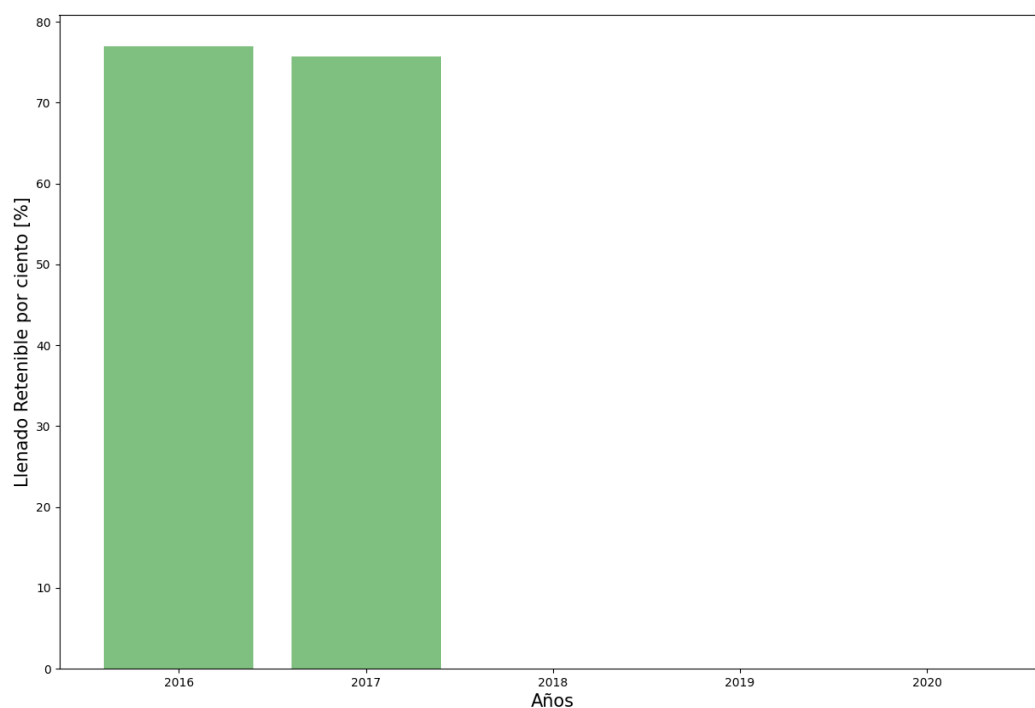
Llenado retenible anual



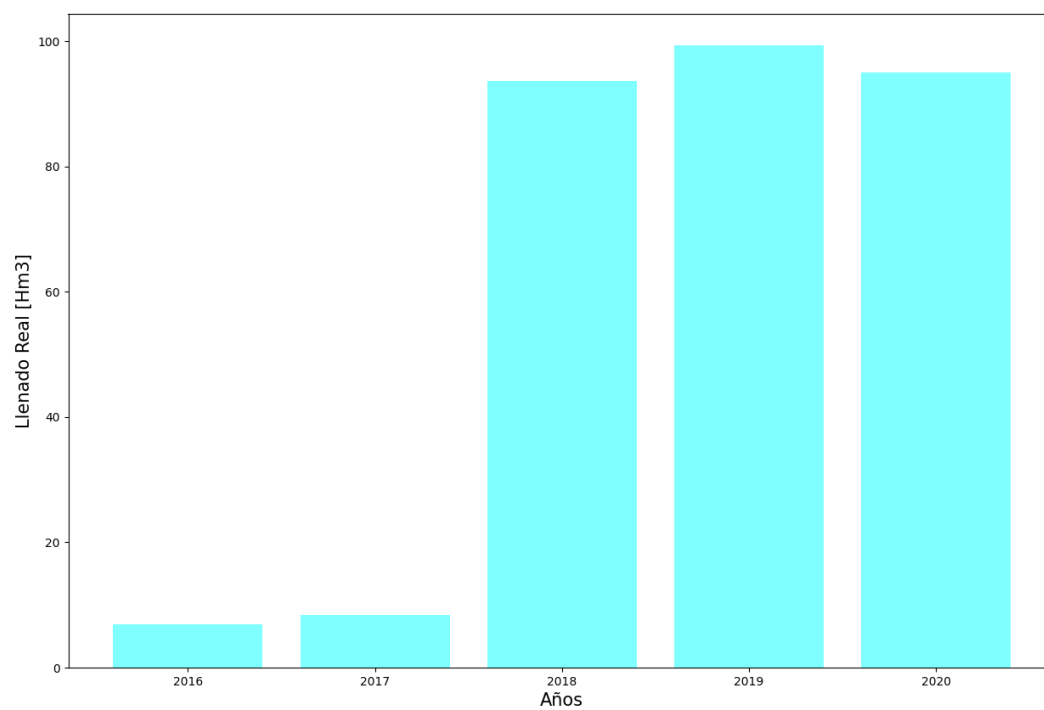
Llenado real mensual



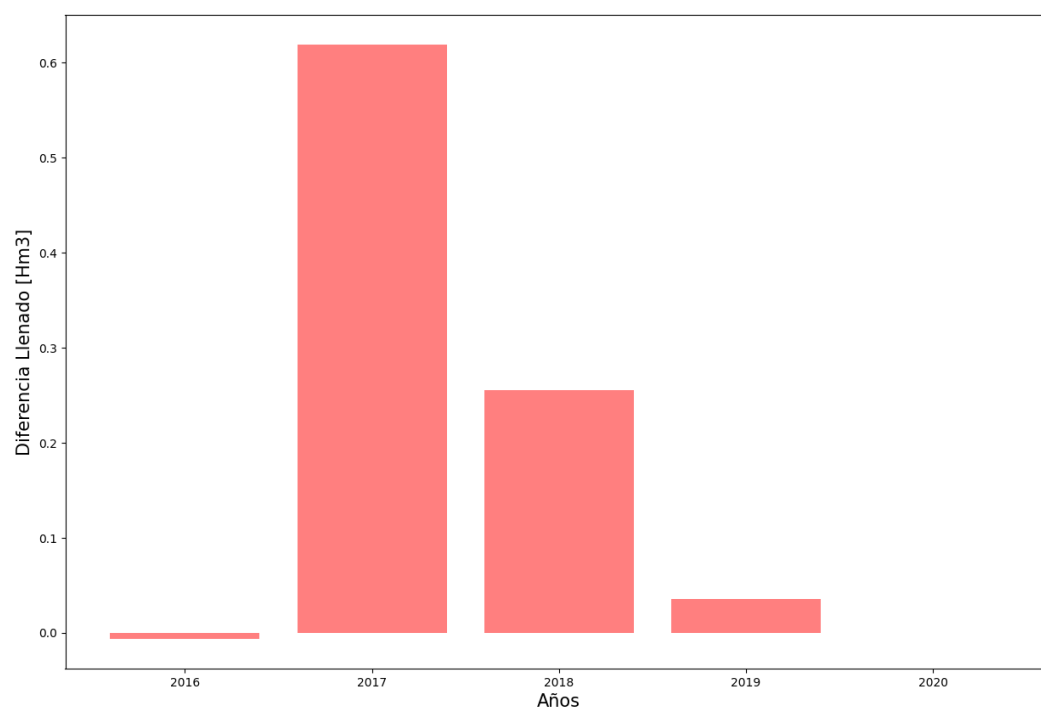
Por ciento llenado retenible anual



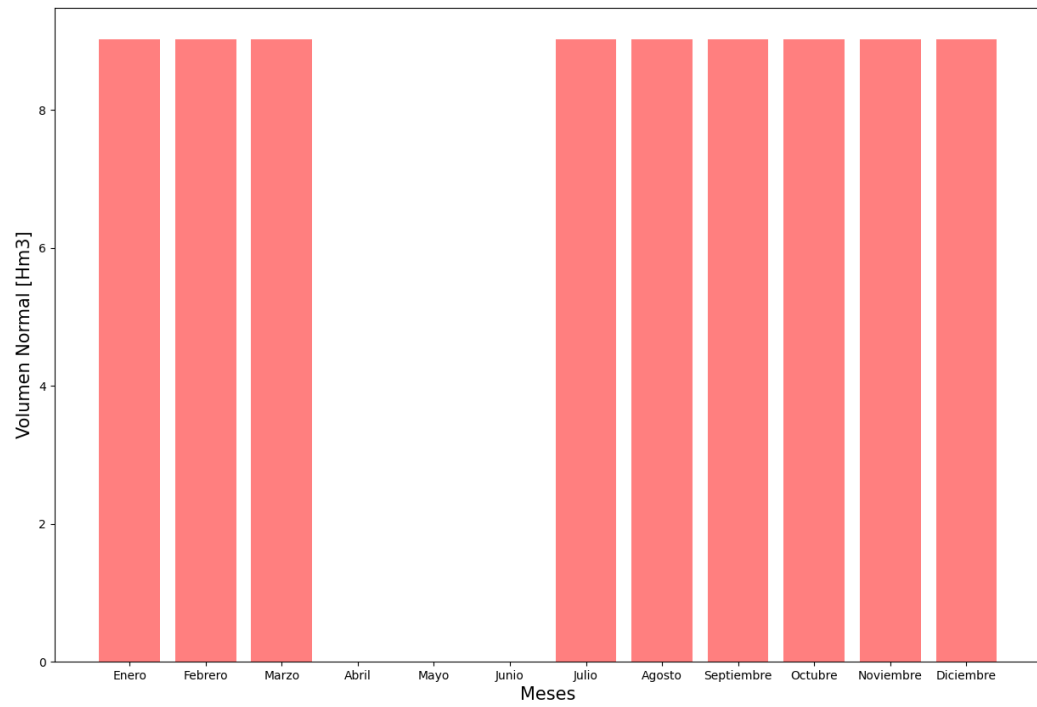
Llenado real anual



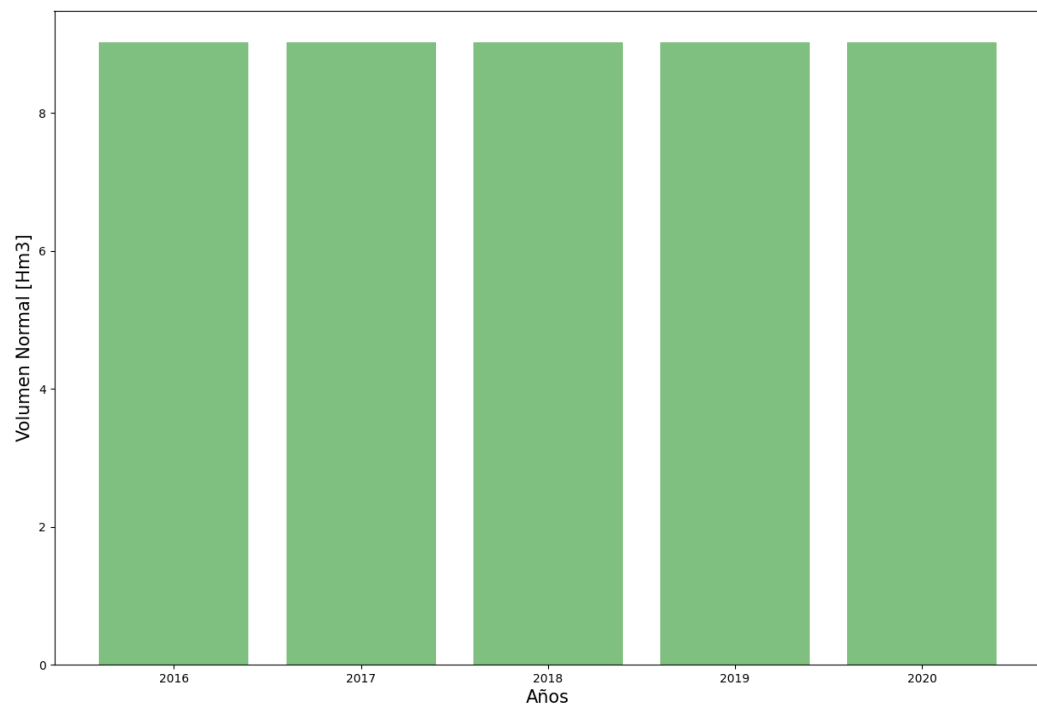
Diferencia llenado anual



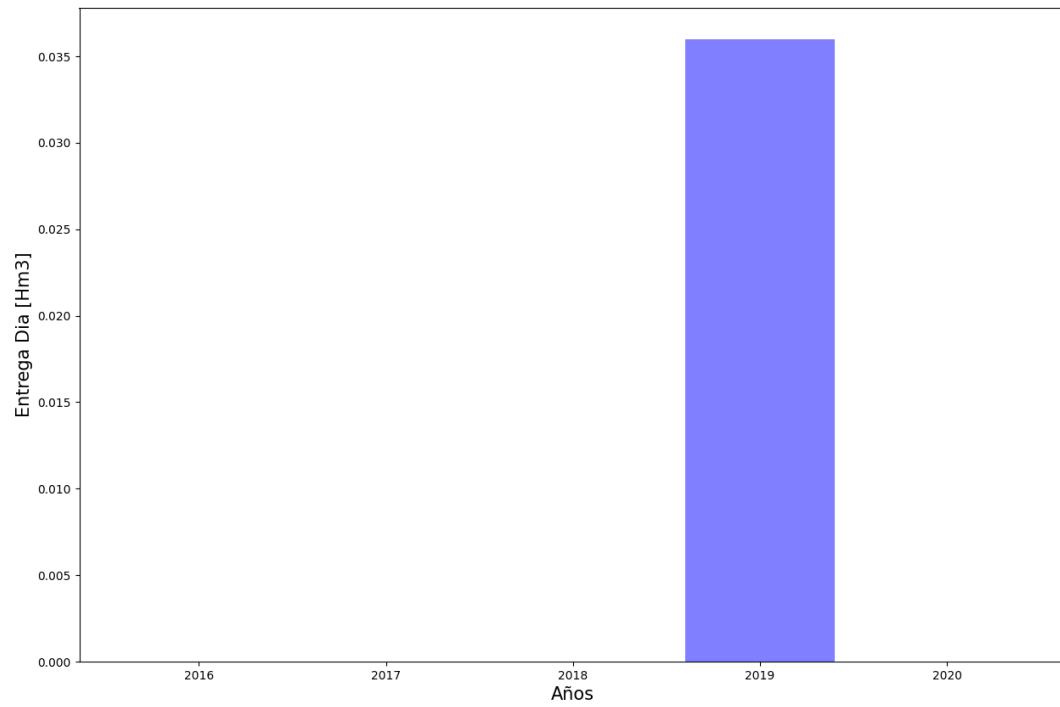
Volumen normal mensual



Volumen normal anual



Entrega dia anual



Vertimiento Mensual

